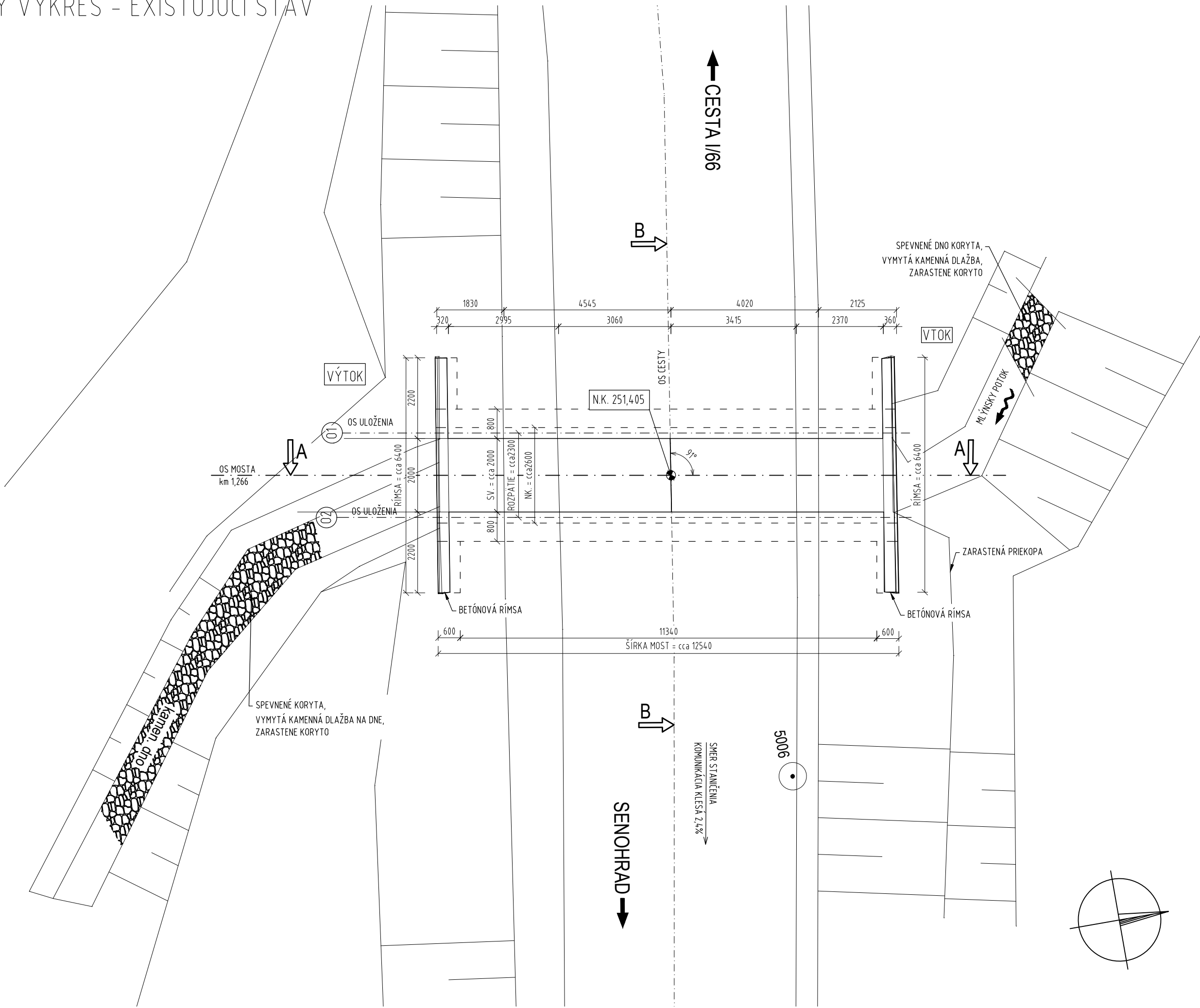


PREHLADNÝ VÝKRES - EXISTUJÚCI STAV
PÔDORYS M1:100



POHĽAD NA KOMINUKÁCIU V SMERE STANIČENIA



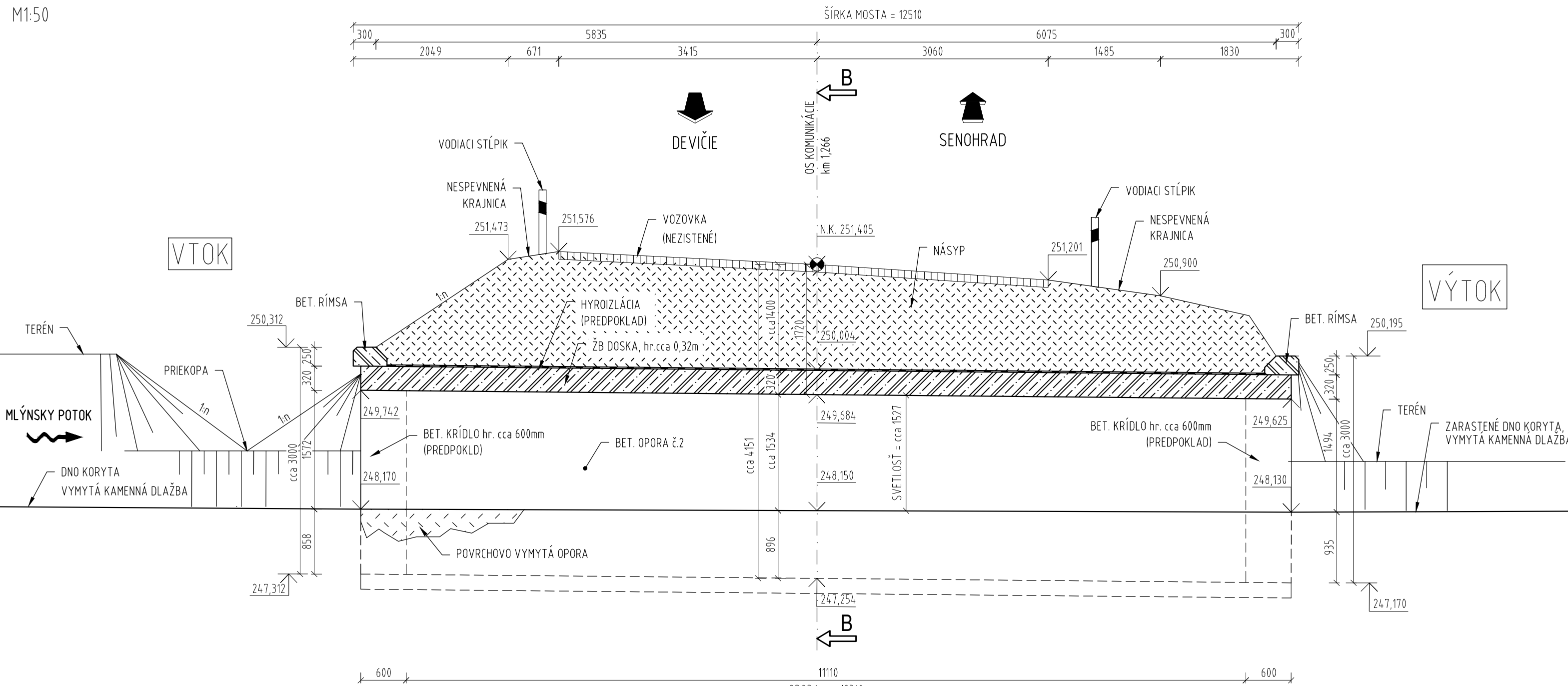
POHĽAD NA VTOK



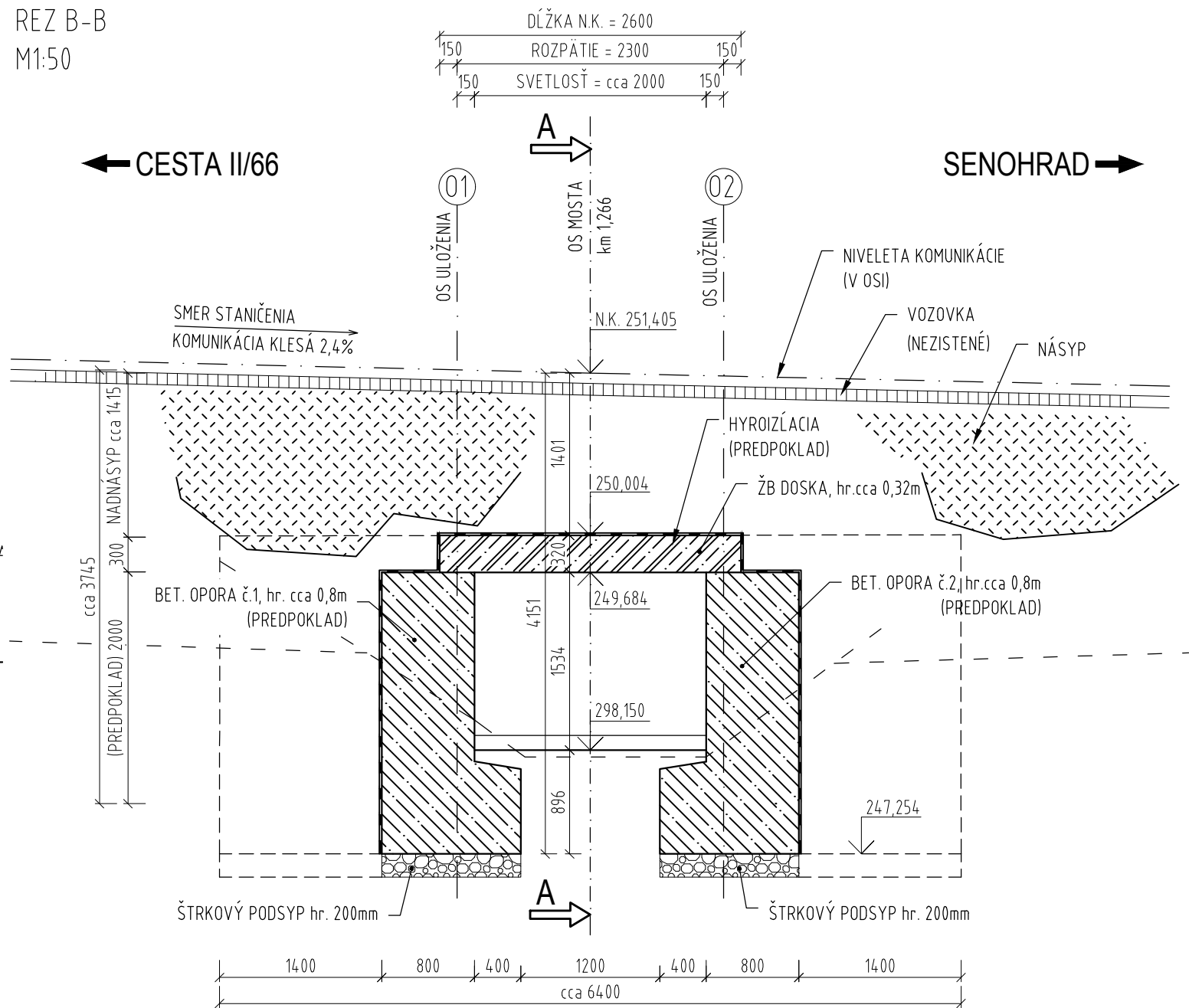
POHĽAD NA VÝTOK



- POZNÁMKY:
1. ZMENY OPROTI PREDPOKLADOM PROJEKTOVEJ DOKUMENTÁCIE JE NUTNÉ KONZULTOVAŤ S PROJEKTANTOM, RESP. MUSIA BYŤ ODSÚHLASENÉ STAVEBNÝM DOZOROM
 2. ROZMERY SKRYTÝCH KONŠTRUKCIÍ SÚ ODHADNUTÉ, ALEBO ODVODENÉ Z ARCHÍVNEJ DOKUMENTÁCIE, ZO STP, napr. HLĚKA ZALOŽENIA, TVAR OPŔ, HRúbKY NOSNÝCH PRVKOV, ...
 3. PRED ZAČATÍM STAVBNÝCH PRÁC OVERIŤ ROZMERY EXISTUJÚCICH KONŠTRUKCIÍ

REZ A-A
M1:50



REZ B-B
M1:50



SÚRADNICOVÝ SYSTÉM: S-JTSK v realizácii JTSK VÝŠKOVÝ SYSTÉM: BALŤ PO VYROVNANÍ		
Zodpovedný projektant	Ing. Zuzana Podolcová	
GENERÁLNY PROJEKTANT		Zákazkové číslo: 1915
Zákazkové číslo:		
Zodpovedný projektant objektu		
Navrhol – vypracoval:	Ing. Ondrej Oravec	
Kontroloval:	Ing. Vladimír Píták	Stupeň – účel: DSPRS Zákazkové číslo: 1915 Dátum: 10/2020 Počet A4: 8x4 Mierka: 1:50 Číslo SO: 526-002.01 Súprava:
Kraj:	Banskobystrický	
Okres:	Krupina	
Investor – stavebník:	Banskobystrický samosprávny kraj Nám. SNP 23 974 01 Banská Bystrica	
Stavba:	Rekonštrukcia ciest a mostov II/526 Devičie - Senohrad a II/527 Dobrá Niva - Senohrad I. etapa - úseky v rámci okresu Krupina Časť B: Cesta II/526 od križovatky s cestou I/66 v ckm 0,000 po ckm 6,291 Názov 988-O KA-526.002.01 Rekonštrukcia mosta ev.č. 526-002 km 1,234 - mostný objekt	
Názov prílohy:	Prehľadný výkres - existujúci stav	
		4.1